















# P. U. G. PLAN URBANISTIC GENERAL

## COMUNA FILIPENI

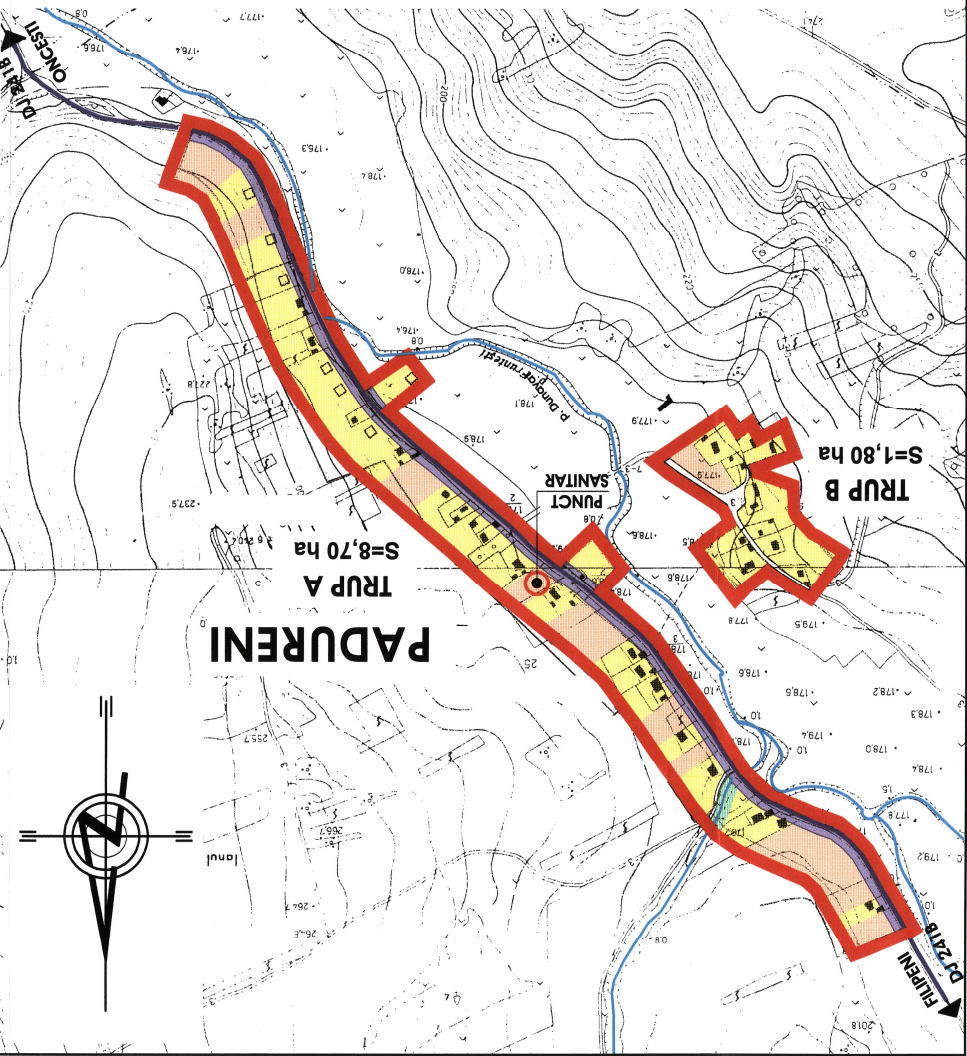
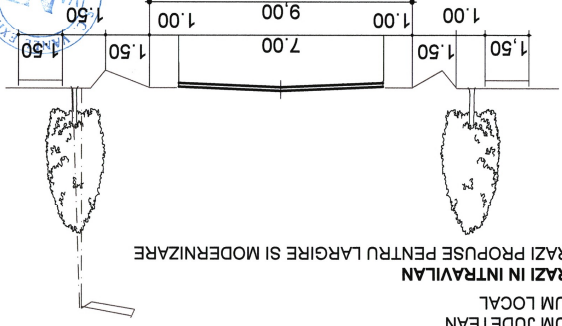
### LOCALITATEA : PADURENI JUDETEL BACAU

#### REGLEMENTARI URBANISTICE ZONIFICARE


3

-  LIMITE
-  LIMITA INTRAVILAN PROPUS
-  ZONIFICARE
-  INSTITUTII PUBLICE SI SERVICII PROPUSE
-  ZONA PENTRU LOCUINTE SI FUNCTIUNI COMPLEMENTARE
-  ZONA AGRICOL
-  ZONA PROTECTIE CAI DE COMUNICATIE RUTIERA SI AMENAJARI APE
-  ZONE DE PROTECTIE/INTERDICTIE
-  ZONE PROTEJATE PE BAZA NORMELOR SANITARE (SURSELE DE APA, STATIILE DE TRATARE, IMAGAZINARI, STATII DE EPURARE APE UZATE, PLATFORME DE DEPOZITARE DESEURI, CIMITIRE)
-  DRUMURI
-  DRUM JUDETEAN
-  DRUM LOCAL
-  STRAZI IN INTRAVILAN
-  STRAZI PROPUSE PENTRU LARGIRE SI MODERNIZARE

#### PROFIL DRUM JUDETEAN



Zona functionala		EXISTENT	PROBUS
Suprafata (ha)	Suprafata din intravilan (ha)	Procent % intravilan	Suprafata din intravilan
INSTITUTII SI SERVICII	3,30	30,00	3,30
LOCUINTE DE TOATE TIPURILE	3,30	30,00	31,67
UNITATI INDUSTRIALE SI DEPOZITARE			
UNITATI AGROZOOTENICE			
CAI DE COMUNICATIE SI TRANSPORT			
din care			
rutiere	1,20	10,91	19,96
SPATII VERZI AMENAJATE,SPORT,			
AGREMENTSI DE PROTECTIE	0,08	0,08	0,77
CONSTRUCTII TEHNICO EDILITARE			
GOSPODARIE COMUNALA,CIMITIRE			
DESTINATIE SPECIALA			
TERENURI LIBERE	6,50	59,09	47,60
TERENURI AGRICOLE	6,50	59,09	4,96
AFE			
PADURI			
TERENURI NEPRODUCTIVE			
TOTAL INTRAVILAN	11,00	100,00	10,42
			100,00

		S.C. > VANEL - EXIM > S.R.L. BACAU J04 / 1397 / 93		Beneficiar: <b>CONSILIUL LOCAL FILIPENI</b>	
proiectat arh. Căhnel Corneli		Desenat arh. Căhnel Corneli		Denumire proiect <b>P.U.G. comuna FILIPENI</b>	
verificat arh. Constantin Andrei		arh. Constantin Andrei		ZONIFICARE FUNCTIONALA	
planasa P.U.G.		planasa 26/2002		contract	
data: 2003		forma: 2003		forma: 2003	